

INTERVENCIÓ ARQUEOLÒGICA AL CARRER DEL ROSSELLÓ, 280.

DISTRICTE DE L'EIXAMPLE

Barcelona, Barcelonès

Del 7 al 17 d'abril de 2014.



Codi: 032/14

Generalitat de Catalunya: R/N 470 K121-NB 2014-1-10773

Dídac Pàmies Gual



Mataró, 9 d'abril de 2014

C. Hospital, 35 baix dreta
08301 Mataró
T./F. 937903259 | M. 619882005
E-mail correu@antequem.cat

antequem
ARQUEOLOGIA • PATRIMONI CULTURAL

Intervenció arqueològica

Carrer del Rosselló, 280. (codi 032/14)
Barcelona, Barcelonès

SUMARI

1.	SITUACIÓ	4
2.	CONTEXT GEOFÍSIC	4
3.	CONTEXT HISTÒRIC	4
4.	ANTECEDENTS ARQUEOLÒGICS	5
5.	MOTIVACIÓ	6
6.	OBJECTIUS	7
7.	FONAMENTS DE DRET	7
8.	METODOLOGIA	7
9.	TREBALLS REALITZATS	8
10.	RESULTATS DE LA INTERVENCIÓ	8
11.	CONCLUSIONS	9
12.	BIBLIOGRAFIA	9

ANNEX 1. RESOLUCIONS GENERALITAT DE CATALUNYA

ANNEX 2. DOCUMENTACIÓ FOTOGRÀFICA

ANNEX 3. UNITATS ESTRATIGRÀFIQUES

ANNEX 4. DOCUMENTACIÓ PLANIMÈTRICA

Intervenció arqueològica

Carrer del Rosselló, 280. (codi 032/14)
Barcelona, Barcelonès

FITXA TÈCNICA

Lloc de la intervenció	Carrer del Rosselló, 280.
Població i comarca	Barcelona, Barcelonès
Coordenades UTM (ETRS89)	X=430212 / Y=4583382 / Z=38.85
Promoció	ELIX Rehabilitació i Construcció
Execució de l'obra	ELIX Rehabilitació i Construcció
Execució intervenció	ANTEQUEM, SL
Direcció tècnica	Dídac Pàmies Gual
Tipus d'intervenció	Preventiva
Activitat autoritzada	Seguiment i excavació arqueològica
Expedient	R/N 470 K121-NB 2014-1-10773
Codi	032/14
Dates intervenció	Del 7 al 8 d'abril de 2014
Dates autoritzades	Del 7 al 17 d'abril de 2014
Resum	En motiu de la localització de restes òssies humanes durant els treballs de rehabilitació de la finca núm. 280 del carrer del Rosselló (sense control arqueològic), s'ha efectuat una intervenció arqueològica per tal de determinar l'existència de més restes òssies susceptibles d'indicar la presència d'una zona de necròpolis en aquest indret.
Paraules clau	Restes òssies humanes segle XIX

Intervenció arqueològica

Carrer del Rosselló, 280. (codi 032/14)
Barcelona, Barcelonès

1. SITUACIÓ

La intervenció arqueològica s'ha executat a l'interior de la finca núm. 280 del carrer del Rosselló, al districte de l'Eixample de Barcelona.

2. CONTEXT GEOFÍSIC

La comarca del Barcelonès abraça una superfície de 144,72 Km² i té com a límits el mar Mediterrani, la serralada Litoral o de Marina i els deltes del Llobregat i del Besòs. La comarca limita al nord amb les comarques del Vallès Occidental i Vallès Oriental; a l'est amb el Maresme i el Mediterrani i al sud i l'oest amb el Baix Llobregat. Barcelona és la ciutat que ocupa la majoria de terreny, el seu municipi situat en una plana que presenta uns 5 km d'amplada

El seu relleu físic pertany a tres unitats: la Serralada Litoral, el pla de Barcelona i els deltes del Llobregat i del Besòs.

La Serralada Litoral presenta una cadena contínua de formes arrodonides amb una altitud que oscil·la entre 300 i 500 metres i que en aquest punt rep el nom de serra de Collserola. Presenta com a característiques la seva constitució formada per un sòcol granític, molt descompost per l'acció natural i sobre el qual hi ha dipositada una cobertura d'esquistos del Silurià inferior, en part metamòrfics; esquistos ampelítics i calcaris del Silurà superior i del Devonian, i esquistos arenosos, gresos i conglomerats del Carbonífer.

Aquesta serralada presenta una falla d'orientació nord-est sud-oest que la separa d'una sèrie de turons, Monterols, el Puget, can Muntaner, turó de Falcó, el Carmel, turó de la Rovira, de la Peira, així com un petit corredor que s'obre d'Horta a Sarrià, excavat en el granit descompost, situant-se en el punt més alt del coll de Penitents o dels Quatre Camins, que separa les conques d'Horta i de Sarrià.

El pla de Barcelona està format per un replà superior, constituït per un basament d'argiles grogues pliocèniques, amb alguns nivells de sorres i aquífers. Sobre el sòcol pliocènic es superposen uns dipòsits cíclics formats per argiles roges a la base seguides de llims grocs i una crosta calcària a la part superior, que corresponen a diferents intervals de les oscil·lacions climàtiques del Quaternari.

El replà inferior comença a peus d'aquest escarpament.

Aquesta plana baixa presenta dos monticles: el mont Tàber, de 15 metres d'alçada i format per materials pliocènics més una certa aportació de sorres i el Montjuïc, de 173 metres, format per argiles i gresos miocènics.

3. CONTEXT HISTÒRIC

La zona on s'ubica la finca, fins al segle XIX va estar ocupada per camps de conreu i per població dispersa que vivia en petits nuclis d'hàbitat i masies. Algunes d'aquestes masies (documentades a partir del segle XVII i avui dia desaparegudes) situades a les proximitats de la zona objecte d'estudi corresponen a les masies de Cal Focs, Cal Xero, Ca l'Arquer i Cal Mariné.

L'any 1859 el consistori barceloní va convocar un concurs per urbanitzar-lo i eixamplar així la Ciutat. Malgrat que va sorgir guanyador el de l'arquitecte Rovira i Trias, el govern central va

Intervenció arqueològica

Carrer del Rosselló, 280. (codi 032/14)
Barcelona, Barcelonès

encarregar un altre projecte a l'enginyer Ildefons Cerdà i el va imposar mitjançant un decret que anul·lava la decisió de l'Ajuntament. Aquella intromissió no va agradar gens a la ciutat, malgrat que establia un projecte millor.

El projecte d'urbanització del futur eixample ocupava una superfície de 1102 ha. i afectava als municipis de Barcelona, Sant Martí de Provensal, Gràcia i les Corts.

L'Eixample es va construir durant el que es coneix com a segona revolució industrial a Barcelona, entre les acaballes del segle XIX i inicis del segle XX. A la part oriental, tocant al Camp de l'Arpa, hi ha el barri de la Sagrada Família, que abans es coneixia com el Poblet. El Poblet era un veïnat que durant molts anys es va reduir a camps, amb un petit nucli de cases baixes situades al voltant de l'actual carrer de València. No va arribar a tenir una certa entitat fins als primers anys del segle XX, com a barri obrer a l'entorn de moltes indústries. El que avui li dona personalitat és el temple de la Sagrada Família, que va ser encarregat com a temple expiatori i es va projectar el 1881 en uns terrenys del terme de Sant Martí.

La dreta de l'Eixample, es va convertir en el barri residencial de la burgesia, representada per un estil propi: el modernisme. El modernisme és el reflex d'aquell moment amb edificis tan destacats com la Pedrera, la Casa Batlló i la Casa Amatller, entre molts altres. Juntament amb la residència, i sovint desplaçant-la, l'activitat econòmica terciària s'hi anà localitzant cada vegada amb més força: comerç, oficines, seus d'empreses, cinemes, teatres, etc, especialment a la zona més central (entre Llària i Balmes) i entorn el potent eix del Passeig de Gràcia, que seguia l'antic camí que unia la ciutat emmurallada amb el municipi de Gràcia. Aquest eix segueix sent avui el centre del dinamisme econòmic i la projecció comercial de la ciutat.

La Nova Esquerra de l'Eixample –punt on finalitza el traçat- a banda dels edificis de Can Batlló (actual Escola Industrial), la Model i l'Escorxador (actual parc de Joan Miró), no comença la seva urbanització i edificació amb força fins als anys 30 del segle XX. La presència del ferrocarril i de la fàbrica Batlló va fer que fins que aquesta va tancar, el 1910, no es pogués crear un traçat urbà desenvolupat.

Fins aleshores estava format majoritàriament per conjunts dispersos de barraques ocupades per gent que venia a treballar a les obres de l'Exposició del 1929, una situació quasi rural que, en certes zones, es va mantenir fins a la postguerra.

4. ANTECEDENTS ARQUEOLÒGICS

Es tracta d'una zona amb escasses restes arqueològiques conegudes, no obstant s'han efectuat algunes intervencions arqueològiques a les proximitats.

A la plaça de la Sagrada Família, l'any 2010 es realitzà una intervenció arqueològica consistent en el seguiment de l'obertura de sis rases, 3 pous i deu cales per documentar la possible presència de restes arqueològiques. Tot i que en una intervenció anterior realitzada a l'angle sud-oest del temple de la Sagrada Família s'hi va documentar una inhumació ubicada cronològicament vers el segle XV, els resultats varen ser negatius.

El segon indret on s'hi efectuà una intervenció fou a la cruïlla dels carrers Girona i València. Consistí en el seguiment dels treballs d'obertura per a la instal·lació de cablejat elèctric, els resultats però foren negatius.

Tanmateix es tenen notícies de diferents troballes de restes arqueològiques, localitzades de forma fortuïta, ubicades al subsòl de les masies de Cal Focs i Cal Mariné.

A la primera masia, durant els treballs d'enderroc de la finca situada al Rosselló números 381 a 393, es van documentar restes d'un suposat tester de ceràmiques dels segles XV al XVIII, en el sector més proper al passatge Mariner. Dins el lot ceràmic van aparèixer escudelles amb orelletes a motlle i a torn, fragments de reflexos metàl·lics pinzell-pinta i decoracions en blau.

Intervenció arqueològica

Carrer del Rosselló, 280. (codi 032/14)
Barcelona, Barcelonès

En el cas de Cal Mariné, en el decurs de la guerra civil, en obrir-se un refugi antiaeri al celler, s'hi trobaren sota terra unes sitges de més de dos metres i mig de fondària, vestigi de la producció agrícola.

Referent al solar objecte d'estudi, durant els treballs de reforma i rehabilitació de l'edifici al mes de gener de 2014, es van recuperar unes restes òssies humanes del subsòl. Els encarregats de l'obra, van optar per posar-se en contacte amb la Unitat de Policia Judicial dels Mossos d'Esquadra, ja que van suposar que les restes humanes exhumades es corresponien a les evidències d'un homicidi.

Els Mossos d'Esquadra, amb l'ajut d'un metge forense, van presentar-se a l'esmentada finca i van recuperar totes les restes òssies i a continuació, van informar als encarregats de l'obra que podien continuar amb els treballs.

El metge forense encarregat de l'estudi de les restes va procedir al seu examen amb l'ajuda d'una antropòloga especialitzada en l'estudi de restes procedents d'intervencions arqueològiques, Núria Armentano, que va confirmar l'antiguitat de les restes exhumades, excloent la hipòtesis d'un homicidi contemporani. Juntament amb aquestes restes òssies humanes també es va confirmar la presència de restes de fauna.

A principis del mes de febrer, l'esmentada antropòloga es va posar en contacte amb la Sra. Gemma Hernández, arqueòloga dels Serveis Territorials a Barcelona del Departament de Cultura de la Generalitat de Catalunya, tot informant de la troballa d'aquestes restes arqueològiques, que immediatament en va informar al Servei d'Arqueologia de Barcelona.

Els Serveis Territorials es van posar en contacte amb els representants dels propietaris de la finca i els va comunicar la irregularitat que havien comès. Es va instar a la propietat a realitzar una visita *in situ* a la finca per tal d'observar l'estat actual de l'obra, petició que va ser ràpidament atesa.

Tots aquests treballs foren realitzats sense el seguiment i control arqueològic pertinent, procés en el qual es va perdre tota la informació arqueològica suara esmentada.

El divendres 14 de març els arqueòlegs del Serveis Territorials i dels Serveis municipals, juntament amb l'antropòloga, Núria Armentano, van concertar una visita a peu d'obra amb els representants de la propietat per tal d'ampliar la informació i constatar *in situ* on es van trobar les restes arqueològiques.

En aquesta reunió es comunicà a la propietat les circumstàncies arqueològiques del lloc i s'informà que qualsevol troballa arqueològica s'ha posar en coneixement dels Serveis Territorials o municipals en matèria d'arqueologia. Ateses les circumstàncies, s'acorden unes mesures correctores per esmenar la informació perduda i determinar la presència d'altres restes o evidències arqueològiques. Es concreta l'excavació de dues noves cales (1,50x1,50m), amb una profunditat a determinar segons els resultats que s'obtinguin.

5. MOTIVACIÓ

Atesos els antecedents descrits a l'apartat anterior, el servei d'arqueologia de la Ciutat de Barcelona i el Departament de Cultura de la Generalitat de Catalunya, d'acord amb la direcció facultativa de l'obra, han previst la realització de dos sondeigs informatius entorn el punt on s'han localitzat les restes òssies, sota la direcció d'un tècnic arqueòleg.

Intervenció arqueològica

Carrer del Rosselló, 280. (codi 032/14)
Barcelona, Barcelonès



Plànol de l'obra, on s'hi indica la ubicació de les restes òssies localitzades i les zones on es preveu realitzar els sondeigs informatius

6. OBJECTIUS

Atesa les restes arqueològiques localitzades al subsòl i l'alt valor històric de la zona, s'ha vist convenient la realització d'un seguiment arqueològic dels treballs d'obertura dels sondeigs per tal d'assolir els objectius següents:

- Determinar l'existència de restes arqueològiques i vetllar per la seva integritat.
- Documentar i valorar l'entitat de les possibles restes arqueològiques que es localitzin.
- Valorar l'afectació de les possibles restes arqueològiques per part de l'obra i proposar les mesures correctores més adients.

7. FONAMENTS DE DRET

- Llei 9/1993 30 de setembre del Patrimoni Cultural Català (DOGC 1807 de l'11 d'octubre de 1993)
- Decret 78/2002 de 5 de març del Reglament de protecció del patrimoni arqueològic i paleontològic (DOGC 3594 de 13 de març de 2002).

8. METODOLOGIA

El sistema de registre que s'utilitzarà serà l'estratigràfic i la documentació arqueològica, seguint el mètode de registre de dades proposat per E.C. Harris i A. Carandini, modificat a partir de la pràctica arqueològica en aquest tipus de jaciment i de les circumstàncies concretes de l'excavació. Es distingeixen i retiren cada un dels diversos nivells i estrats localitzats, d'acord amb criteris estratigràfics, de textura, composició i color. Per el registre objectiu dels elements i estrats que s'exhumen es realitza una numeració correlativa d'aquests denominats Unitat Estratigràfica (U.E.), que individualitza els uns dels altres i de la qual se'n realitza una fitxa inclosa en una base de dades realitzada amb el programa Acces. En aquesta, s'indica la seva

Intervenció arqueològica

Carrer del Rosselló, 280. (codi 032/14)
Barcelona, Barcelonès

ubicació en el context general del jaciment, la descripció i la posició física respecte a la resta d'U.E. amb què es relaciona així com la seva datació.

Les restes localitzades s'han vinculat geogràficament seguint el sistema de coordenades UTM 31N / ETRS89, per tal de documentar-les i facilitar la gestió de la informació. La topografia i la planimetria han estat tractades informàticament amb AutoCAD 2008.

Per tal de deixar una constància visual dels treballs realitzats, així com de les restes aparegudes, s'ha realitzat un registre fotogràfic exhaustiu, utilitzant-se el format digital.

Aquests documents integren, juntament amb la relació d'unitats estratigràfiques, la present memòria científica que inclou els resultats i les conclusions.

9. TREBALLS REALITZATS

Els treballs de seguiment arqueològic s'han dut a terme entre els dies 7 i 8 d'abril de 2014. Han consistit en l'obertura de dos sondeigs a la finca objecte d'estudi. El primer sondeig s'ha dut a terme a l'oest del punt on s'hi localitzaren restes òssies durant el mes de gener de 2014. S'ha efectuat de forma manual i presenta planta quadrangular d'1,5m, amb una profunditat de aproximadament 1m.

El segon sondeig s'ha efectuat al sud-est del mateix punt descrit anteriorment, a l'angle sud-est de l'actual habitació de comptadors. Presenta planta quadrangular d'aproximadament 0,9m i s'ha assolit una profunditat de 0,7m. Val a dir que tot i que el projecte d'intervenció arqueològica preveia la realització d'un sondeig de planta quadrangular d'1,5m, l'existència de serveis actuals ha fet inviable la realització d'un sondeig amb aquestes dimensions, per aquest motiu s'ha dut a terme un sondeig de dimensions més reduïdes.

10. RESULTATS DE LA INTERVENCIÓ

Ambdós sondeigs s'han realitzat fins a localitzar l'estrat geològic (UE 3) format per argila carbonatada d'origen natural.

L'estratigrafia localitzada al sondeig 1 està formada inicialment per un estrat (UE 1) d'argila de color marró, amb una potència de 33 cm, amb restes de carbons i runa d'època contemporània, així com diversos fragments de ceràmica vidrada marró (època moderna), ceràmica de cocció reduïda (època medieval) i porcellana s(egle XIX). Val a dir que en aquest estrat també s'hi ha identificat restes òssies procedents tant d'animals com d'humans.

L'estrat UE 1 correspon a l'estrat d'anivellament de la finca, on s'hi assentava la pavimentació, ja que apareix cobrint la fonamentació original (UE 4). El fet d'identificar restes òssies en aquest nivell i la presència de ceràmica amb cronologia tant dispersa ens indica que es tracta d'un estrat residual, probablement aportat al segle XIX durant els treballs d'urbanització de l'espai per a la construcció de l'Eixample.

El segon estrat (UE 2) presenta una potència de 50 cm. Està format per l'alternança de llims, arena i grava amb poca compactació, d'origen al·luvial. No és d'estranyar la presència d'aquest tipus de sedimentació atès que ens trobem a les proximitats del Torrent del Pecat (actualment el carrer Bailén).

L'últim nivell identificat en aquest sondeig correspon a l'estrat geològic.

L'estratigrafia localitzada al sondeig 2 presenta diferències respecte el sondeig 1. S'ha identificat un estrat (UE 6) d'argila de color marró amb poca compactació cobrint l'estrat natural (UE 3) amb

Intervenció arqueològica

Carrer del Rosselló, 280. (codi 032/14)
Barcelona, Barcelonès

una potència de 70 cm, sense cap fragment de ceràmica que ens pugui proporcionar una cronologia vers el nivell. A la banda est l'estrat està seccionat per una claveguera (UE 9) de maons lligats amb morter de calç, disposada de sud-est a nord-oest, mentre que a la banda sud, està seccionat per la fonamentació (UE 7) d'un envà de la finca. Ambdues estructures pertanyen al moment de construcció de l'edifici d'estil modernista, que es situa entre finals del segle XIX i inicis del segle XX.

11. CONCLUSIONS

La intervenció arqueològica preventiva ha consistit en la realització de dos sondeigs a la finca núm. 280 del carrer del Rosselló de Barcelona, en motiu de les obres de reforma i rehabilitació de l'edifici.

L'execució del projecte s'inicià sense control arqueològic atès que es tracta d'un indret sense antecedents arqueològics propers o immediats i per tant no era necessària la intervenció d'un tècnic arqueòleg.

La identificació de restes òssies humanes, implicà que la direcció d'obra es posés en contacte amb la Unitat de Policia Judicial dels Mossos d'Esquadra, qui va procedir a l'extracció de les restes i van permetre el seguiment dels treballs de l'obra.

L'estudi de les restes es va realitzar amb l'ajut de l'antropòloga Núria Armentano, especialitzada en l'estudi de restes procedents d'intervencions arqueològiques, que va confirmar l'antiguitat de les restes exhumades i ho va posar en coneixement al Departament de Cultura de la Generalitat de Catalunya, que juntament amb el Serveis d'Arqueologia de Barcelona, proposaren la realització de dos sondeigs a l'entorn del punt on s'hi identificaren les restes, per tal de determinar l'existència o no l'existència d'algun tipus d'inhumació.

Els treballs arqueològics han consistit en la realització de dos sondeigs. Al sondeig 1, s'hi ha identificat un estrat d'argila amb restes de ceràmica de diferent cronologia (des de medieval fins a contemporània) i restes òssies tant humanes com de fauna. El fet d'identificar restes òssies en aquest nivell i la presència de ceràmica amb cronologia tant dispersa ens indica que es tracta d'un estrat residual, probablement aportat al segle XIX durant els treballs d'urbanització de l'espai per a la construcció de l'Eixample.

Referent al sondeig 2, únicament s'hi ha identificat restes d'una canalització i la fonamentació d'un envà de la finca. Ambdues estructures pertanyen al moment de construcció de l'edifici d'estil modernista, que es situa entre finals del segle XIX i inicis del segle XX.

12. BIBLIOGRAFIA

AAVV. (1998): *Art de Catalunya*, Edicions L'isard, Barcelona,

CASTELLÀ LÀZARO, E. (2006): *Les masies de Gràcia. Vestigis d'una ruralia històrica*. Taller d'Història de Gràcia, Barcelona.

DE LA VEGA GÓMEZ, J., (1993): *Els primers batecs històrics de Sant Martí de Provençals: Aproximació als orígens*, Santa Coloma de Gramenet.

ESTEVE PUNTÍ, J. M., (1993): *Camp d'en Grassot. Orígen i formació d'un barri*, Generalitat de Catalunya - Departament de Benestar Social, Barcelona.

Intervenció arqueològica

Carrer del Rosselló, 280. (codi 032/14)
Barcelona, Barcelonès

GINER, D. (2010): Memòria de la intervenció arqueològica preventiva a la Plaça de la Sagrada Família. Barcelona (Barcelonès). Inèdit.

PALET, J.M. (1995): *Estudi territorial del Pla de Barcelona: Estructuració i evolució del territori entre l'època íbero-romana i l'altmedieval. Segles II-I aC- X-XI dC.* Universitat Autònoma de Barcelona. Barcelona.

SAYOS, C. (2009): Memòria de la intervenció arqueològica preventiva efectuada al carrer de Girona, 114-126, de Barcelona. Inèdit.

Intervenció arqueològica

Carrer del Rosselló, 280. (codi 032/14)

Barcelona, Barcelonès

ANNEX 1. RESOLUCIONS GENERALITAT DE CATALUNYA



Expedient R/N 470 K121-NB 2014-1-10773: d'autorització, amb caràcter retroactiu, de la intervenció arqueològica preventiva d'excavació a: Rosselló 280, Barcelona (Barcelonès), segons el procediment establert en l'article 14 i següents del Decret 78/2002, de 5 de març, del reglament de protecció del patrimoni arqueològic i paleontològic.

Antecedents

1. A finals del mes de gener de 2014 es van recuperar unes restes òssies humanes del subsòl de la finca número 280 del carrer Rosselló. Els encarregats de l'obra van posar-se en contacte amb la Unitat de Policia Judicial dels Mossos d'Esquadra. Els Mossos d'Esquadra, amb l'ajut d'un metge forense, van presentar-se a la finca i van recuperar totes les restes òssies i van fer saber als encarregats de les obres que podien continuar amb els treballs.
2. El metge forense encarregat de l'estudi de les restes va procedir al seu examen amb l'ajuda d'una antropòloga especialitzada en l'estudi de restes procedents d'intervencions arqueològiques, van confirmar l'antiguitat de les restes i van fer arribar l'informe al jutge corresponent. L'antropòloga es va posar en contacte amb l'arqueòloga territorial i li va fer saber de la troballa.
3. El 14 de març de 2014 l'arqueòloga territorial de la Generalitat i un arqueòleg dels serveis municipals, juntament amb l'antropòloga, van efectuar la visita a l'obra. El lloc exacte on s'havia efectuat la troballa havia estat ja pavimentat, per la qual cosa es va pactar amb la promoció la realització d'unes cales informatives en un altre àmbit proper.

Fets

1. L'1 d'abril de 2014 (reg. Entrada 000491/0401E) el Sr. Jaime Lacasa González, representant d' ELIX REHABILITACIÓ I CONSTRUCCIÓ, i el senyor Josep Lluís Alay, Director de Patrimoni Museus i Arxius (ICUB, Ajuntament de Barcelona) van presentar una sol·licitud d'autorització d'intervenció arqueològica preventiva (excavació) al carrer Rosselló 280 de Barcelona (Barcelonès), sota la direcció de Dídac Pàmies Gual, de l'empresa Antequem, del 7 al 17 d'abril de 2014.
2. L' 11 d'abril de 2014 la tècnica arqueòloga dels Serveis Territorials de Cultura a Barcelona va emetre informe favorable sobre la sol·licitud esmentada i, atès que en aquest cas es compleix el que assenyala l'article 57.3 de la Llei 30/1992, de 26 de novembre, de Règim Jurídic de les Administracions Públiques i del Procediment Administratiu Comú, és procedent autoritzar i regular els treballs realitzats amb caràcter retroactiu en els termes d'excepcionalitat previstos a l'esmentat article.
3. El 28 d'abril de 2014 el Servei d'Arqueologia i Paleontologia rep la documentació de l'expedient i una vegada analitzats els diferents informes, proposa autoritzar la intervenció amb caràcter retroactiu.

Motivació

Realització de diverses cales per tal confirmar l'existència o no de més restes arqueològiques.



Fonaments de dret

1. Article 47 i següents de la Llei 9/1993, de 30 de setembre, del patrimoni cultural català (DOGC núm. 1807, d'11.10.1993).
2. Article 14 i següents del Decret 78/2002, de 5 de març, del Reglament de protecció del patrimoni arqueològic i paleontològic (DOGC núm. 3594, de 13.3.2002).
3. Article 57.3 de la Llei 30/1992, de 26 de novembre, de Règim Jurídic de les Administracions Públiques i del Procediment Administratiu Comú.
4. Decret 304/2011, de 29 de març, de reestructuració del Departament de Cultura (DOGC núm. 5849, de 31.3.2011); i Resolució CMC/254/2010, de 8 de gener, de delegació de competències de la persona titular de la Direcció General del Patrimoni Cultural en les persones directores dels Serveis Territorials del Departament de Cultura i Mitjans de Comunicació (DOGC núm. 5566, de 12.2.2010).

Resolució

Per tot això, **resolc:**

1. **Autoritzar** la realització d'una intervenció arqueològica preventiva amb caràcter retroactiu d'acord amb les dades i condicions següents:

Lloc de la intervenció: Rosselló 280, Barcelona (Barcelonès).

Persona o institució autoritzada: ELIX REHABILITACIÓ I CONSTRUCCIÓ (NIF: B65272924)

Direcció de la intervenció arqueològica: Dídac Pàmies Gual (Antequem).

Activitat autoritzada: excavació.

Terminis de realització de la intervenció: del 7 al 17 d'abril de 2014.

Lloc de dipòsit provisional de les restes: Museu d'Història de Barcelona.

La intervenció arqueològica o paleontològica autoritzada haurà de ser realitzada en els termes descrits en la documentació presentada per a la tramitació de l'expedient i d'acord amb les disposicions de la Llei 9/1993, del patrimoni cultural català, i del Decret 78/2002, del reglament de protecció del patrimoni arqueològic i paleontològic.

El termini de dos anys previst per a la presentació de la memòria, s'entendrà que comença a comptar a partir del dia en què ha finalitzat la intervenció.

2. Notificar aquesta resolució, que no exhaureix la via administrativa, a la persona o entitat interessada i comunicar-li que contra aquesta pot interposar-hi recurs d'alçada davant el conseller de Cultura, en el termini d'un mes a comptar de l'endemà de la recepció d'aquesta notificació.



Notificar, així mateix, aquesta resolució a l'ajuntament del municipi afectat, i comunicar-li que contra aquesta pot interposar-hi recurs contenciós administratiu davant el Tribunal Superior de Justícia de Catalunya, en el termini de dos mesos a comptar de l'endemà de la recepció d'aquesta notificació. Potestativament, dins el mateix termini, podrà efectuar el requeriment previ previst a l'article 44 de la Llei 29/1998, de 13 de juliol, de la jurisdicció contenciosa administrativa.

P.d. Resolució CMC/254/2010, DOGC 12.2.2010

La directora

M. Àngels Torras Ripoll

Barcelona, 28 d'abril de 2014

Intervenció arqueològica

Carrer del Rosselló, 280. (codi 032/14)

Barcelona, Barcelonès

ANNEX 2. DOCUMENTACIÓ FOTOGRÀFICA

Intervenció arqueològica

Carrer del Rosselló, 280. (codi 032/14)
Barcelona, Barcelonès



1. Zona on s'ha ubicat el sondeig 1.



2. Zona amb major potència estratigràfica al sondeig 1.



3. Detall de restes òssies humanes a l'estrat UE 1).



4. Estrat UE 2 al Sondeig 1.



5. Vista de l'estratigrafia (UE 1 i 2) i estrat natural al sondeig 1.



6. Sondeig 1 finalitzat.

Intervenció arqueològica

Carrer del Rosselló, 280. (codi 032/14)
Barcelona, Barcelonès



7. cobriment del sondeig 1.



8. Zona on s'ha efectuat el sondeig 2.



9. Claveguera UE 9 i fonamentació UE 7 al sondeig 2.



10. Estrat natural (UE 3) al sondeig 2.



11. Detall de l'estratigrafia al sondeig 2.



12. Cobriment del sondeig 2.

Intervenció arqueològica

Carrer del Rosselló, 280. (codi 032/14)
Barcelona, Barcelonès

ANNEX 3. UNITATS ESTRATIGRÀFIQUES

Intervenció arqueològica

Carrer del Rosselló, 280. (codi 032/14)
Barcelona, Barcelonès

UE 1

Definició Estrat

Descripció Argila marró amb poca compactació i restes de carbons, runa cintemporània, ceràmica i restes òssies tant de fauna com humana, amb una potència de 33cm a excepció de l'angle nord-est, on es conserva fins a 80cm de potència.

Seqüència física Cobreix a: 2
Tallat per: 5

Interpretació Estrat d'anivellament.

Cronologia Segle XIX-XX

UE 2

Definició Estrat

Descripció Alternança entre llims, arena i grava amb poca compactació.

Seqüència física Cobert per: 1
Cobreix: 3
Tallat per: 5

Interpretació Estrat d'anivellament.

Cronologia Segle XIX-XX.

UE 3

Definició Estrat

Descripció Argila vermella carbonatada.

Seqüència física Cobert per: 2

Interpretació Estrat natural.

Cronologia Quaternari.

Intervenció arqueològica

Carrer del Rosselló, 280. (codi 032/14)
Barcelona, Barcelonès

UE 4

Definició Estructura

Descripció Fonamentació a base de maons i pedra lligats amb morter de calç, disposat de nord-oest a sud-est, amb una longitud visible de 1,5m i una profunditat i amplada indeterminades.

Seqüència física Cobert per: 2
Recolza en : 5

Interpretació Fonamentació.

Cronologia Segle XIX-XX

UE 5

Definició Retall

Descripció Rasa de planta rectangular disposada de nord-oest a sud-est amb una longitud visible de 1,5m i una profunditat i amplada indeterminades.

Seqüència física Cobert per: 1
Talla a: 1, 2

Interpretació Rasa de construcció de la fonamentació UE 4.

Cronologia Segle XIX-XX

UE 6

Definició Estrat

Descripció Argila de color marró amb compactació mitjana.

Seqüència física Cobreix: 3
Tallat per: 8, 10

Interpretació Estrat d'anivellament.

Cronologia *Ante quem* egle XIX-XX

Intervenció arqueològica

Carrer del Rosselló, 280. (codi 032/14)
Barcelona, Barcelonès

UE 7

Definició Estructura

Descripció Fonamentació a base de maons i pedra lligats amb morter de calç, disposat de nord-est a sud-oest, amb una longitud visible de 0,9m i una profunditat i amplada indeterminades.

Seqüència física Recolza a: 8
Lligat amb: 9

Interpretació Fonamentació.

Cronologia Segle XIX-XX

UE 8

Definició Retall

Descripció Rasa de planta rectangular disposada de nord-est a sud-oest amb una longitud visible de 0,9m i una profunditat i amplada indeterminades.

Seqüència física Se li recolza: 7
Talla a: 6

Interpretació Rasa de construcció de la fonamentació UE 7.

Cronologia Segle XIX-XX

UE 9

Definició Estructura

Descripció Canalització disposada de sud-est a nord-oest amb sentit descendent cap al carrer Rosselló. Presenta solera de maons disposats de forma plana i parets de maons disposats de forma vertical, lligats amb morter de calç. Longitud visible de 0,9m, una amplada de 0,3m i una profunditat 0,15m.

Seqüència física Cobert per: 11
Recolza en: 10
Lligat amb: 7

Interpretació Claveguera

Cronologia Segle XIX-XX

Intervenció arqueològica

Carrer del Rosselló, 280. (codi 032/14)
Barcelona, Barcelonès

UE 10

Definició Retall

Descripció Rasa de planta i secció rectangular disposada de sud-est a nord-oest amb una longitud visible de 0,8m, una amplada de 0,3m i una profunditat de 0,3m.

Seqüència física Cobert per: 11

Talla a: 6

Se li recolza: 9

Interpretació Rasa de construcció de la claveguera UE 9.

Cronologia Segle XIX-XX

UE 11

Definició Estrat

Descripció Estrat d'arena de color marró fosc.

Seqüència física Cobreix: 9 i 10

Interpretació Estrat d'amortització.

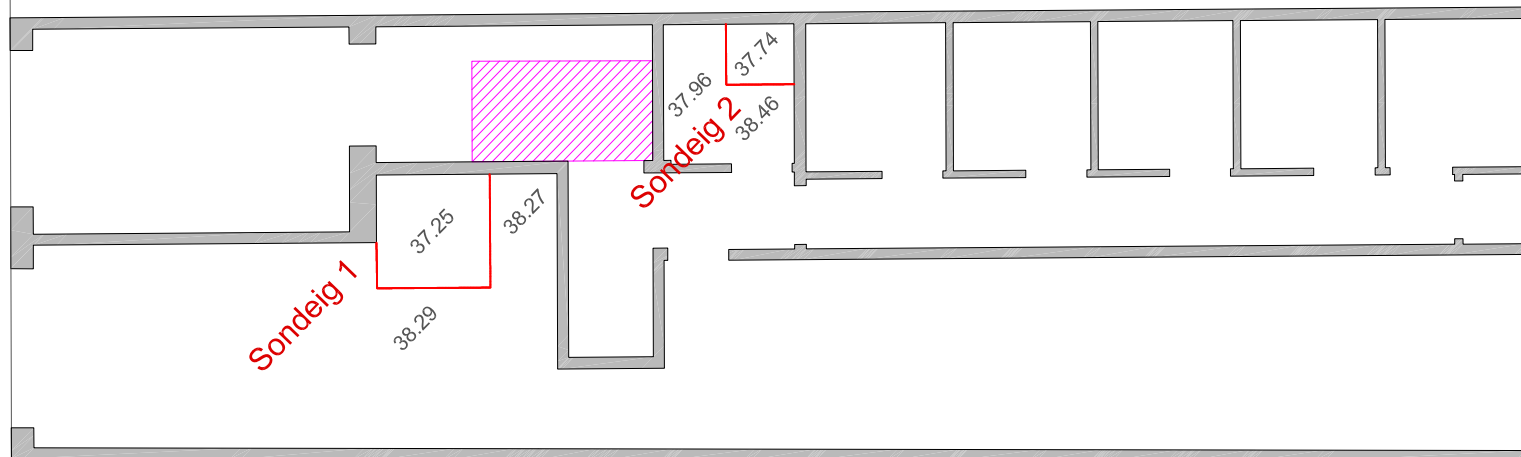
Cronologia Segle XX

Intervenció arqueològica

Carrer del Rosselló, 280. (codi 032/14)
Barcelona, Barcelonès

ANNEX 4. DOCUMENTACIÓ PLANIMÈTRICA

Carrer del Rosselló



Escala 1:100



Llegenda

- Límit sondeig
- Zona on s'han localitzat restes òssies humanes, previ a la intervenció arqueològica
- Contorn
- Maó massís
- Projectió
- Límit sondeig

Lloc de la Intervenció

Carrer del Rosselló, 280.

Districte de l'Eixample
Barcelona (Barcelonès)

Codi: 032/14

Promoció i Financament

E L I X

Servicios Inmobiliarios SL

Direcció Arqueològica

Dídac Pàmies Gual

Títol del Plànol

Ubicació i detall dels sondeigs

Escala

Núm. plànol

Varis

2

Sistema de referenciació geogràfica:
UTM Zona 31 Hemisferi Nord amb Datum ETRS89

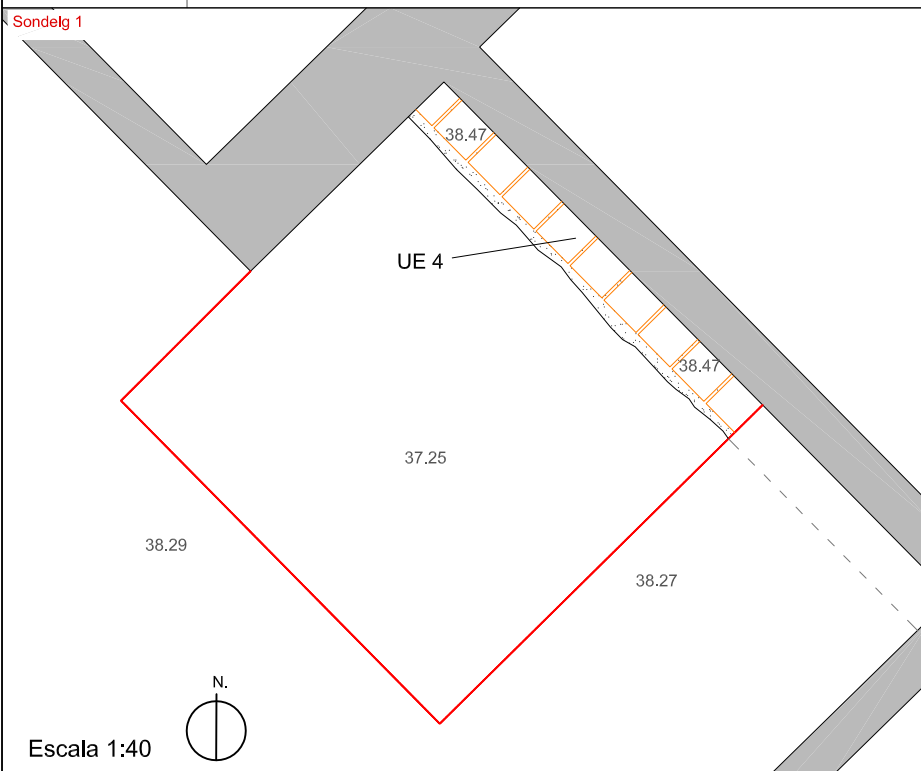
Data

Full

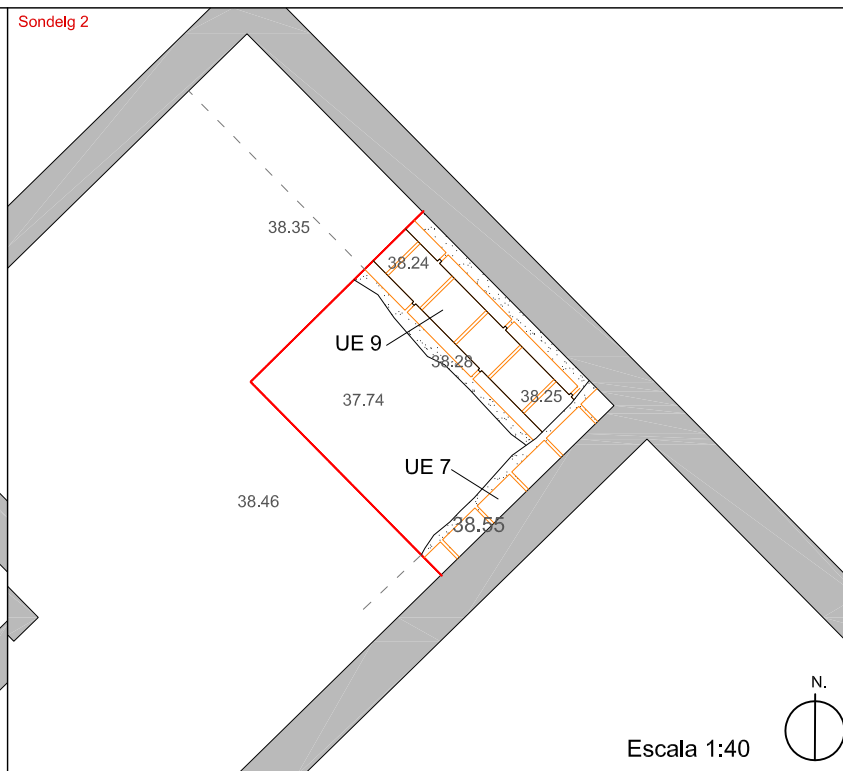
Abril de 2014

1 de 1

Sondeig 1



Sondeig 2



Escala 1:40



antequem

ARQUEOLOGIA • PATRIMONI CULTURAL